2012 · Informe Anual

HONDARRIBIA

Bidasoa activa
Bidasoa bizirik

Datos Socieconómicos

Bidasoa activa
Bidasoa bizirik

www.bidasoa-activa.com

Avenida Iparralde s/n · Edificio kostorbe · 20302 Irun · Gipuzkoa

Anuario Socioeconómico Hondarribia 2012

El municipio de Hondarribia cuenta en el año 2012 con una población total de **16.825 habitantes**, alcanzando una densidad de 584,2 habitantes por km2.

Según los últimos datos disponibles provenientes de EGAILAN, Sociedad Pública de promoción de la formación y el empleo del Gobierno Vaco, la población activa de Hondarribia asciende a 7.793 personas. En cuanto a la **población desempleada** inscrita en Lanbide a 31 de diciembre se han contabilizado un total de **958** desempleados, lo que supone una tasa de paro estimada de 12,3% sobre la población activa. Asimismo, el **número de contratos** formalizados a lo largo de 2012 ascienden a **3.130** contratos. Indicar que la participación de los contratos comarcales sobre el total de los contratos celebrados en Gipuzkoa es del 7,1%.

El alumnado en los **centros educativos** del municipio de Hondarribia, en 2012, es de 2.628 alumnos. El 55% de las matriculaciones se registran en centros públicos y el 45% restante en centros privados. En el campus del Bidasoa (Mondragon Unibertsitatea) se están formando un total de 262 alumnos, de los que 11 provienen de Hondarribia.

El **tejido empresarial** de Hondarribia está compuesto por **1.253 establecimientos** que ocupan a **4.384 trabajadores**, de los cuales el 81% trabaja en el sector terciario.

El **sector primario** destaca por la notable actividad pesquera desarrollada por la flota de Hondarribia, con 25 embarcaciones y 273 tripulantes, la cual se dedica exclusivamente al subsector de bajura. La campaña de capturas en 2012 ascendió a 9.597 toneladas, generando una recaudación superior a los 14,7 millones de euros.

El **sector industrial** de Hondarribia se compone de **45 establecimientos** dando empleo a **158 personas**. En cuanto a la construcción, Hondarribia cuenta con 169 establecimientos que ocupan a 272 trabajadores.

El s**ector terciario** (servicios) de Hondarribia lo componen un total de 920 establecimientos, dando empleo a 4.397 personas. Dentro del mismo destaca:

Comercio
En el año 2012 el número de establecimientos minoristas en Hondarribia ascendió a 159. La densidad comercial es de 9,61 establecimientos por cada 1.000 habitantes.

Transporte y Logística
El número de empresas de transporte de mercancías por carretera ubicadas en Hondarribia es de 44, de las cuales el 66% opera con vehículos pesados y el 34% restante lo hace con vehículos ligeros.

Turismo
La progresiva ampliación de los recursos turísticos en Hondarribia tiene como objetivo la atracción de turistas al municipio. En el año 2012 Hondarribia dispone de 29 establecimientos de alojamiento. La capacidad de estos establecimientos alcanza la cifra de 1.545 plazas. A lo largo del mismo año, la media de pernoctación de los visitantes ha sido de 1,7 días.

En 2012 la ocupación hotelera en Hondarribia registró una media anual de ocupación del 58,1%.

1. Demografía y sociedad

1.1. Demografía

Población de Hondarribia

Hondarribia es una ciudad situada en la desembocadura del río Bidasoa en la Costa Vasca. Forma parte de la comarca del Bajo-Bidasoa formada por los municipios de Hondarribia e Irun, en la Comunidad Autónoma del País Vasco.

La población de Hondarribia, en el año 2012, asciende a 16.825 habitantes, lo que supone el 21,6% de la población del Bajo Bidasoa.

Por tramos de edad, la población de 30 a 59 años es la más numerosa, concretamente el 45,7% de los habitantes de Hondarribia pertenece a dicho rango de edad.

Población de Hondarribia **2012**

	Hondarribia		Bajo Bidasoa	
	Nº hab.	**%**	**Nº hab.**	**%**
Sexo				
▪ Hombres	8.422	50	38.408	49,2
▪ Mujeres	8.403	50	39.656	50,8
Total	**16.825**	100	**78.064**	100
Edad*				
▪ 0-14	2.630	15,6	11.641	14,9
▪ 15-29	2.384	14,2	10.931	14,0
▪ 30-44	3.881	23,1	18.891	24,2
▪ 45-59	3.636	21,6	16.788	21,5
▪ 60-74	2.899	17,2	12.432	15,9
▪ 75-89	1.253	7,5	6.668	8,5
▪ 90 y más	142	0,8	713	0,9
Total	**16.825**	100	**78.064**	100

Fuente: Ayuntamiento de Hondarribia

Si se atiende a la evolución de la población de Hondarribia en la última década, se observa el importante crecimiento obtenido, superior al 8% respecto a la cifra de 2002. Comparativamente, el crecimiento obtenido es algo superior a la trayectoria de la comarca. En el caso de Gipuzkoa, este crecimiento ha sido del 4,3 %, inferior al obtenido en la Comarca del Bidasoa.

Evolución de la población de Hondarribia (2002-2012) (Año 2002:Base 100)

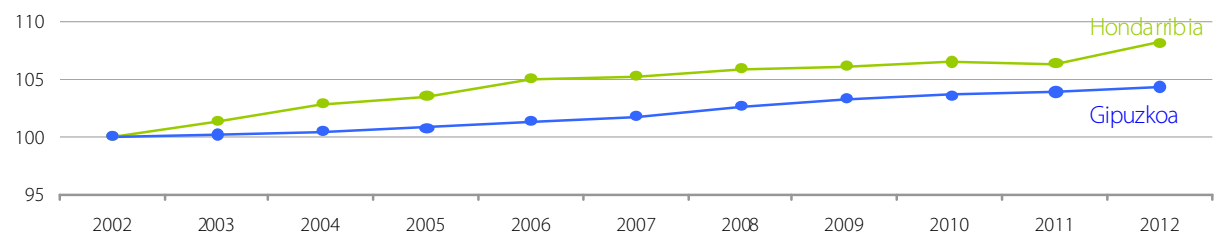

Fuente: Ayuntamiento de Hondarribia, INE, Eustat,

En el caso de Hondarribia, la población se concentra en los barrios de Portua Marina (24,5%), Gornutz Montaña (15,8%), Arkoll Zimizarga (11,1%) y Zona Jaitzubia (9,9%).

Distribución de la población en Hondarribia, por barrios **2012**

BARRIO	HABIT.	%
Alde Zaharra	1.533	9,1
Zona Puntal	1.357	8,1
Portua - Marina	4.114	24,5
Akartegi	1.174	7,0
Gornutz (montaña)	2.660	15,8
Kosta-Amute	1.632	9,7
Mendelu	819	4,9
Zona Jaitzubia	1.663	9,9
Arkoll-Zimizarga	1.873	11,1
Total	**16.825**	**100,0**

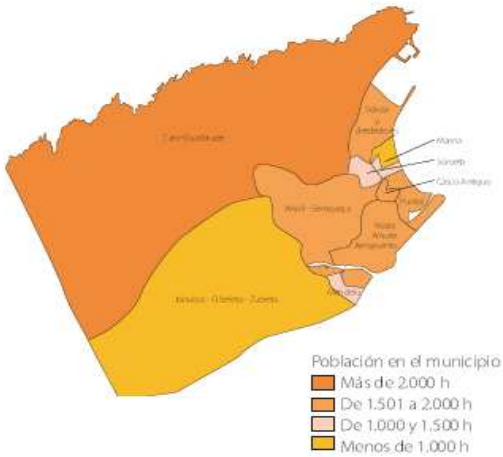

Movimiento vegetativo

En lo que respecta al movimiento vegetativo de la población de la comarca, en el transcurso del año 2012 se han registrado 171 nuevos nacimientos, mientras que el número de defunciones fue de 129; lo que supone un saldo o crecimiento vegetativo positivo de 42 nuevos habitantes en la comarca.

Con respecto a la comarca del Bidasoa, el 22% de los nacimientos se registraron en Hondarribia; situación ésta similar a lo que ocurre con los fallecimientos; en concreto, el 23% de los fallecimientos registrados en 2012 en la comarca tuvieron lugar en Hondarribia.

Movimientos vegetativos en Hondarribia **2012**

	Hondarribia	Bajo Bidasoa
Nacimientos	171	768
Defunciones	129	563
Crecimiento vegetativo	**42**	**205**

Fuente: Ayuntamiento de Hondarribia

Evolución del crecimiento vegetativo en Hondarribia (2002-2012) (saldo vegetativo, nº de habitantes)

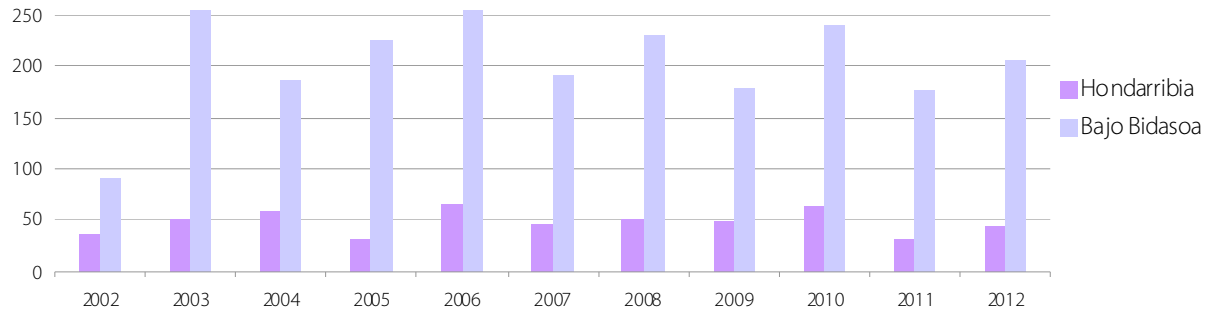

Fuente: Ayuntamiento de Hondarribia

Movimientos migratorios

La población inmigrante empadronada en Hondarribia asciende, a finales de 2012, a 1.047 personas, lo que representa el 6,2% con respecto a la población total del Municipio.

Si se atiende a la procedencia de la población inmigrante empadronada en Hondarribia, por continentes destacan Europa (43% de la población inmigrante) y América (y en concreto Latinoamérica, 31%). La población africana, por su parte, supone el 20% de la población inmigrante de Hondarribia.

Población inmigrante en Hondarribia **2012**

	Hondarribia		Bajo Bidasoa	
	Nº hab.	**% s/pobl.**	**Nº hab.**	**% s/pobl.**
Europa	**447**	2,7	**2.407**	3,1
UE-27	395	2,3	2.040	2,6
Resto Europa	52	0,3	367	0,5
América	**348**	2,1	**2.204**	2,8
Norteamérica	25	0,1	46	0,1
Resto de América	323	1,9	2.158	2,8
Asia	**37**	0,2	**428**	0,5
África	**214**	1,3	**1.141**	1,5
Resto	**1**	0,0	**8**	0,0
Total	**1.047**	6,2	**6.188**	7,9

Fuente: Ayuntamiento de Hondarribia

Por países de origen, en Hondarribia destacan el colectivo de personas provenientes de Francia (14% de la población inmigrante), Rumania (12%) Senegal (11,7%), y Nicaragua (5%). A éstos les siguen Marruecos (5%) y Colombia (4,5%).

Principales países de origen de la población inmigrante en Hondarribia **2012**

	Hondarribia		Bajo Bidasoa	
	Nº hab.	**% s/pobl. inmigrante**	**Nº hab.**	**% s/pobl. inmigrante**
· Francia	149	14,23	407	6,6
· Rumania	125	11,94	656	10,6
· Senegal	123	11,75	197	3,2
· Nicaragua	57	5,44	302	4,9
· Marruecos	53	5,06	516	8,3
· Colombia	47	4,49	492	7,9
· Perú	43	4,11	247	4,0
· Portugal	34	3,25	561	9,1
· Brasil	33	3,15	290	4,7
· Ucrania	31	2,96	205	3,3
· Cuba	28	2,67	95	1,5
· Argentina	27	2,58	122	2,0
· Estados Unidos de América	24	2,29	45	0,7
· República Dominicana	23	2,20	128	2,1
· Reino Unido	22	2,10	50	0,8
· Resto países	228	21,78	1.875	30,3
Total pobl. inmigrante	**1.047**	**100,0**	**6.188**	**100,0**

Fuente: Ayuntamiento de Hondarribia

La tendencia de los últimos años refleja que la población inmigrante empadronada en Hondarribia sigue aumentando. Concretamente la cifra de población inmigrante en Hondarribia ha aumentado un 7% respecto al año 2011.

El Territorio Histórico de Gipuzkoa registra un crecimiento del 4,4% frente a la población inmigrante del año anterior.

Evolución de la población inmigrante en Hondarribia **(2002-2012)**

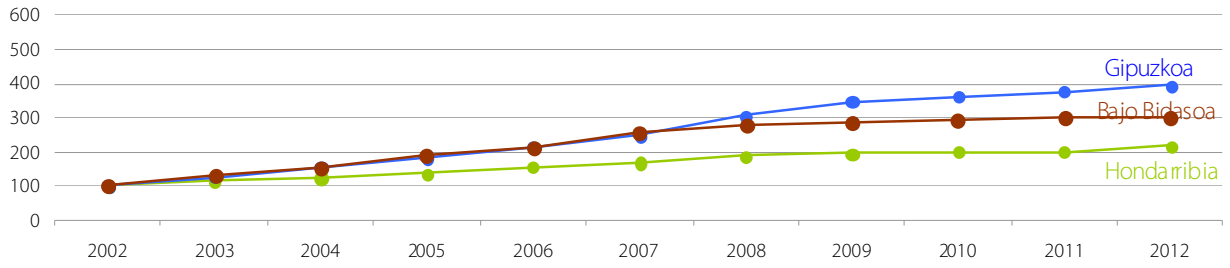

Fuente: Ayuntamiento de Hondarribia, INE y Eustat.

1.2. Vivienda y suelo

Vivienda

Al igual que la población en Hondarribia, el parque de viviendas también aumenta. Así, en 2012, el número total de viviendas de Hondarribia asciende a 8.382, el 24% del total de la comarca.

Parque de viviendas en Hondarribia

	2007	2008	2009	2010	2011	2012
Hondarribia	7.840	7.907	7.660	8.039	8.130	8.382
Bajo Bidasoa	33.668	33.873	33.979	34.406	34.720	35.262

Fuente: Ayuntamiento de Hondarribia

En Hondarribia, los barrios o zonas con mayor número de viviendas son la zona de Portua-Marina (17,8%), Faro-Guadalupe (17,1%) y Alde Zaharra (11,3%). También disponen de un importante parque de viviendas los barrios de Arkoll (8,9%) y Sokoa (8,6%).

Parque de viviendas en Hondarribia, por barrios **2012**

BARRIO	VIVIENDAS	%
Alde Zaharra	943	11,3
Zona Puntal	604	7,2
Portua - Marina	1.493	17,8
Soroeta	716	8,5
Zona Sokoa	723	8,6
Calles Faro-Guadalupe	1.437	17,1
Kosta-Amute	711	8,5
Mendelu	358	4,3
Zona Jaitzubia	650	7,8
Arkolla-Zimizarga	747	8,9
Total	**8.382**	**100,0**

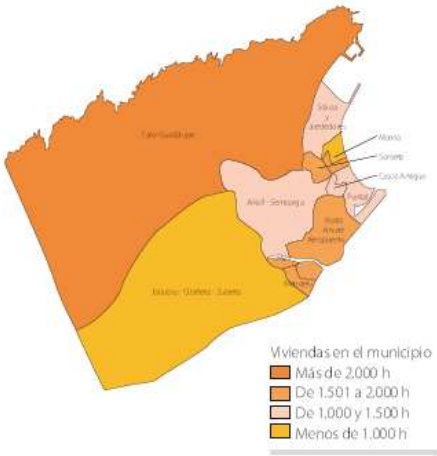

En lo que a dinamismo constructor de nueva vivienda en la comarca se refiere, el municipio de Hondarribia concentra el 11% de las licencias de construcción de viviendas concedidas en el transcurso del año 2012, mientras que el 89% restante pertenece a Irun.

Licencias de construcción de viviendas en Hondarribia

	2007	2008	2009	2010	2011	2012
Hondarribia	**118**	**40**	**30**	**202**	**21**	**17**
Viviendas libres	118	40	30	7	21	17
VPO	-	-	-	195	-	-
Bajo Bidasoa	**241**	**324**	**58**	**293**	**252**	**160**
Viviendas libres	241	232	58	98	80	70
VPO	-	92		195	172	90

Fuente: Ayuntamiento de Hondarribia

Suelo y densidad poblacional

El municipio de Hondarribia forma parte de la comarca del Bajo Bidasoa, la cual se emplaza en la desembocadura del río Bidasoa y su extensión es de 71,6 km^2 de los que 28,8 km^2 pertenecen a Hondarribia.

Con una población en Hondarribia, a finales de 2012, de 16.825 habitantes, la densidad poblacional es de 584,2 habitantes por km^2, superior a la media de Gipuzkoa (359,6 hab/km^2). Hondarribia está situado en las faldas del monte Jaizkibel, a orillas del mar, y cuenta con una amplia zona natural y rural, y un parque de viviendas mucho más diseminado que Irun.

Superficie y densidad poblacional en Hondarribia **2012**

	Superficie (km^2)	Población (2012)	Densidad (hab./km^2)
Bajo Bidasoa	79,6	93.866	1.179,2
Hondarribia	**28,8**	**16.825**	**584,2**
Gipuzkoa	1.980,3	712.097	359,6

Fuente: Eustat, Ayuntamiento de Hondarribia

1.3. Formación

Formación reglada no universitaria

El alumnado matriculado en los centros de formación reglada no universitaria ubicados en Hondarribia en el curso 2012-2013 asciende a 2.628 alumnos. Por municipios, Hondarribia concentra el 16% del alumnado matriculado en los centros formativos ubicados en la comarca.

Por niveles, la educación infantil/primaria/secundaria agrupa la mayoría de las matriculaciones (91,6%) realizadas. Le siguen las correspondientes a los cursos de la LOGSE (8,4%).

Matriculaciones en centros de formación reglada no universitaria **Curso 12/13**

	Hondarribia			Bidasoa-Txingudi		
	Públ.	Priv.	Total	Públ	Priv.	Total
Educ.infantil/primaria/ secundaria (1)	1.342	1.065	2.407	7.998	4.874	12.846
LOGSE/Lyceé	110	111	221	845	361	1.206
C.F.G.M. (2)/L.R.P.	-	-	-	736	49	785
C.F.G.S. (3)	-	-	-	472	179	651
Otros	-	-	-	833	-	833
Total	**1.452**	**1.176**	**2.628**	**10.884**	**5.463**	**16.347**

(1) Incluye guarderías y aula de 2 años; (2) Ciclos Formativos de Grado Medio; (3) Ciclos Formativos de Grado superior
Fuente: Ayuntamiento de Hondarribia

Según el modelo lingüístico elegido, el 70% de las matriculaciones realizadas en los centros de Hondarribia para el curso 2012-2013 se registraron en el modelo D (euskera). El modelo B (bilingüe: castellano/euskera) concentró el 26% de las matriculaciones y las del modelo A (castellano) supusieron el 4% del total.

Modelos lingüísticos en Hondarribia **Curso 12/13**

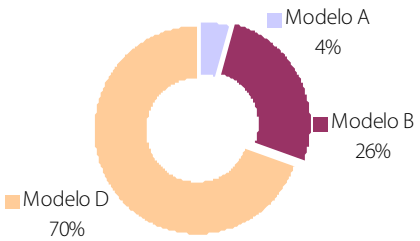

Fuente: Ayuntamiento de Hondarribia

Formación universitaria

Universidad del País Vasco – Euskal Herriko Unibertsitatea (UPV/EHU)

La oferta universitaria pública existente en la Comunidad Autónoma del País Vasco es amplia y variada. Desde la Universidad del País Vasco – Euskal Herriko Unibertsitatea (UPV/EHU), y en concreto desde sus tres campus localizados en Gipuzkoa, Bizkaia y Araba, se ofrece la posibilidad de cursar gran variedad de estudios universitarios.

En el curso 2011-2012 se han matriculado en los distintos campus de la Universidad del País Vasco – Euskal Herriko Unibertsitatea (UPV/EHU) 290 alumnos de Hondarribia, lo que supone un descenso sobre la cifra del curso anterior (4,6%).

Lógicamente, por cercanía, el campus de Gipuzkoa, es el más elegido por el alumnado de Hondarribia matriculado en la Universidad del País Vasco - Euskal Herriko Unibertsitatea (UPV/EHU), concretamente el 66%, mientras que los campus de Bizkaia y Araba son elegidos por el 21% y el 13% del alumnado, respectivamente.

UPV/EHU: alumnado de Hondarribia matriculado

	11/12	12/13
Campus Gipuzkoa	182	191
Campus Bizkaia	82	62
Campus Araba	40	37
Total UPV/EHU	**304**	**290**

Fuente: Universidad del País Vasco UPV/EHU.

Por titulaciones, las ciencias experimentales y técnicas (ingenierías, arquitectura, informática…) son las que mayor número de matriculaciones comarcales atraen, en concreto el 47%. Le siguen las matriculaciones en ciencias sociales y jurídicas (económicas y empresariales, magisterio, derecho, relaciones laborales…), 30%. Las Humanidades (Filosofía, Bellas Artes, Historia, Filología…) y las Ciencias de la Salud (Medicina, odontología, enfermería y farmacia), por su parte, representan el 14% y 9% de las matriculaciones, respectivamente.

Alumnado de Hondarribia matriculado en la UPV/EHU, según carrera universitaria **Curso 12/13**

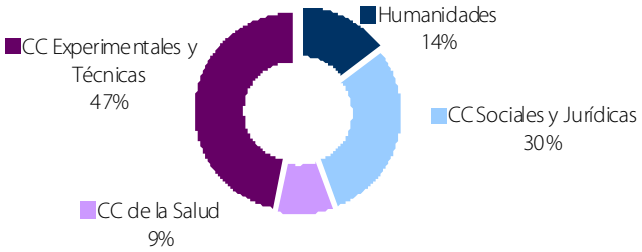

Fuente: Universidad del País Vasco UPV/EHU

Universidades privadas en Gipuzkoa

Al igual que en el caso de la universidad pública, la oferta formativa universitaria de carácter privado a la que el alumnado de Hondarribia puede acceder es muy amplia, y supera ampliamente el contexto de Gipuzkoa. No obstante, de igual manera que en el apartado dedicado a la universidad pública, el análisis que se realiza en este informe se restringe a la oferta de estudios universitarios privados ubicados en el Territorio Histórico de Gipuzkoa. Así, en el curso 2012/2013, las universidades privadas ubicadas en Gipuzkoa contaron con 85 matriculaciones procedentes de estudiantes de Hondarribia.

De estas matriculaciones, el 47% se ha realizado en la Universidad de Deusto (campus de Donostia), el 29% se han realizado en Mondragon Unibertsitatea y el 23% en el campus donostiarra de la Universidad de Navarra.

Universidades privadas ubicadas en Gipuzkoa: Alumnado de Hondarribia matriculado

	11/12	12/13
Universidad de Deusto	36	40
Universidad de Navarra	16	20
Mondragon Unibertsitatea	24	25
Total	**76**	**85**

Fuente: Universidad de Deusto (campus de Donostia), Universidad de Navarra (campus de Donostia), Mondragon Unibertsitatea

Por titulaciones, y en el caso concreto de la Universidad de Deusto, en el curso 2012/2013 el 28% de las matriculaciones registradas por el alumnado de Hondarribia pertenecen a carreras pertenecientes a la rama de Humanidades (Humanidades-Empresa, Humanidades-Comunicación…). Las matriculaciones en estudios de Administración y Dirección de Empresas (Facultad ESTE) representan el 54% del total de matriculaciones. Las matriculaciones en estudios impartidos en la Escuela Universitaria de Turismo de la Universidad de Deusto significaron el 10% del total, mientras que las correspondientes a la unidad delegada de la Escuela Universitaria de Trabajo Social, sita en el campus donostiarra de la Universidad de Deusto, fueron el 8%. Finalmente, la Licenciatura en Administración y Dirección de Empresas e Ingeniería Técnica en Informática de Gestión, impartida en la facultad ESTE, atrajo el 3% de las matriculaciones de los alumnos de Hondarribia que estudian en la Universidad de Deusto, en su campus de Donostia.

Alumnado de Hondarribia matriculado en la Universidad de Deusto (Campus de Donostia), según carrera (Curso 12/13)

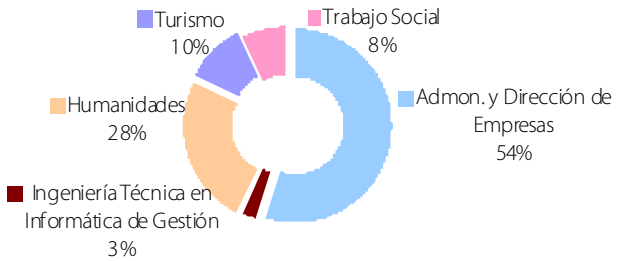

Fuente: Universidad de Deusto

En el campus universitario del Bidasoa (Mondragon Unibertsitatea), en la Facultad de Ciencias Empresariales se ofrece la formación de Grado en Administración y Dirección de Empresas. En este curso 12/13 se están formando 8 alumnos procedentes de Hondarribia.

Alumnos de Hondarribia matriculados en el Campus del Bidasoa de Mondragon Unibertsitatea

	09/10	10/11	11/12	12/13
Diplomatura en Ciencias Empresariales	8	2	0	0
Licenciatura en Admon. y Dirección de Empresas	7	8	5	0
Grado en Administración y Dirección de Empresas*	5	7	7	8
Grado de liderazgo Emprendedor e Innovador	1	4	3	3
Master en Creación y Gestión de Empresas de Turismo Activo	-	-	-	0
Total	**21**	**21**	**15**	**11**

Fuente: Mondragon Unibertsitatea

2. Empleo y mercado de trabajo

2.1. Empleo y contratación

Empleo

La población activa de Hondarribia, según los últimos datos disponibles provenientes de EGAILAN, la Sociedad Pública de promoción de la formación asciende a 7.793 personas.

Población activa en Hondarribia	2012
Hondarribia	**7.793**
Bajo Bidasoa	36.619
Gipuzkoa	338.688
CAE	1.054.778

Fuente: EGAILAN, Sociedad Pública de promoción de la formación y el empleo del Gobierno Vasco.

La tasa de actividad en Hondarribia, calculada sobre la población total de 16 a 64 años se sitúa en el 71,9%, porcentaje ligeramente inferior al de la CAPV (72,2%).

Tasa de actividad en Hondarribia y su entorno

	2010	2011
Hondarribia	70,0	71,9
CAE	71,8	72,2

Censo de Mercado de Trabajo – Oferta (Departamento de Justicia, Empleo y Seguridad Social del Gobierno Vasco, 2011).

Contratación

El presente apartado hace referencia a los contratos formalizados en la oficina de empleo sita en Irun, así como a los contratos registrados a través de Internet para puestos de trabajo ubicados en el municipio de Hondarribia.

Dicho lo cual, según los últimos datos suministrados por Lanbide correspondientes al ejercicio 2012, a lo largo del año se han registrado en Hondarribia 3.130 nuevos contratos, 67 contratos mas que el año anterior, lo que supone un aumento del 2,2%. El volumen de contratación gestionada en la oficina de la comarca del municipio de Hondarribia en 2012 supone el 1,6% del número total de contratos registrados en Gipuzkoa.

Contratos formalizados en Hondarribia y Gipuzkoa

	2011	2012
Hondarribia	3.063	3.130
Gipuzkoa	209.391	195.248
% Hondarribia/Gipuzkoa	**1,4**	**1,6**

Fuente: LANBIDE

Contratos formalizados en Hondarribia, según trimestre **2012**

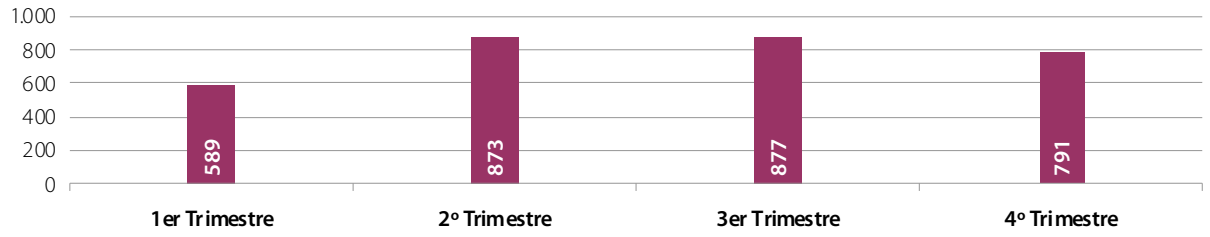

Fuente: LANBIDE

La distribución porcentual de los contratos formalizados en 2012 por sexo y edad señala que el 67% de los contratados se realizaron a mujeres, y el 59% correspondieron a personas de edades comprendidas entre los 25 y 44 años.

Contratos formalizados en Hondarribia, según sexo y edad **2012**

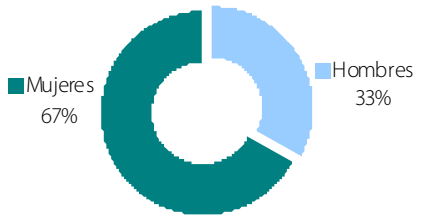

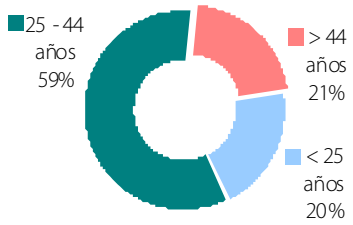

Fuente: LANBIDE

Si se atiende al carácter temporal o duración de los contratos, el 93% de los 3.130 nuevos contratos formalizados durante 2012 fueron de duración determinada, porcentaje similar al correspondiente al año 2011.

Contratos formalizados en Hondarribia, según duración (nº contratos)

	2011	2012
Indefinido	229	222
Duración determinada	2.834	2.908
Total	**3.063**	**3.130**

Fuente: LANBIDE

Ahondando en la clasificación legal de los contratos registrados durante 2012, se observa, que entre los contratos duración determinada son mayoría los eventuales circunstanciales a la producción (65% de los contratos de duración determinada).

Contratos formalizados en Hondarribia, según clasificación legal **2012**

Contratos Indefinidos

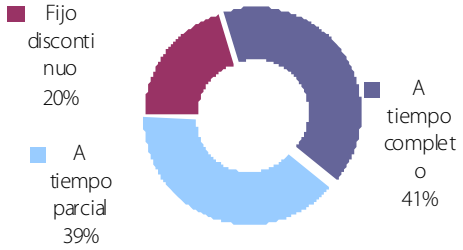

Contratos de Duración Determinada

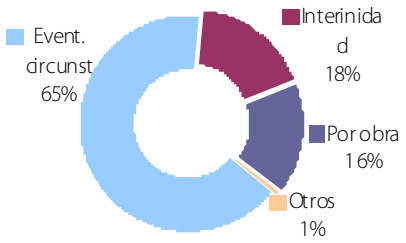

Fuente: LANBIDE

En el caso de los contratos indefinidos, el 41% de los contratos son a tiempo completo. Los contratos a tiempo parcial suponen el 39% del total y el 20% restante corresponde a contratos fijos discontinuos.

El sector servicios ha sido en 2012, sin duda alguna, el principal sector generador de empleo en Hondarribia. El 86% de los contratos registrados en 2012 han correspondido a contratos provenientes del sector servicios. En el resto de sectores: industria, construcción y agricultura, se han formalizado el 14% de los contratos.

Contratos formalizados en Hondarribia, según sector económico **2012**



Fuente: LANBIDE

Se concluye, por tanto, que el perfil de la persona contratada en Hondarribia en 2012 ha sido una mujer, con una edad comprendida entre los 25 y 44 años y que trabaja en el sector servicios. El tipo de contrato más frecuente ha sido de duración determinada o temporal y con una clasificación legal correspondiente a una contratación eventual circunstancial.

Perfil de la persona contratada en Hondarribia	**2012**
Sexo	Mujer (67%)
Edad	De 25 a 44 (59%)
Duración contrato	Duración determinada (93%)
Clasificación legal del contrato	Eventual Circunstancial (65%)
Sector económico	Servicios (86%)

Fuente: LANBIDE

2.2. Desempleo

El número de personas desempleadas Hondarribia asciende, a finales de 2012, a 958. Esta cifra supone un incremento del 13% respecto a la cifra de 2011. En Gipuzkoa, el número de personas desempleadas es de 47.688, un 15,9% más que en 2011. La población desempleada de Hondarribia representa el 2% del total del Territorio.

Parados registrados en Lanbide (nº población desempleada)

	2007	**2008**	**2009**	**2010**	**2011**	**2012**
Hondarribia	560	627	730	831	848	958
Gipuzkoa	22.932	30.059	38.494	39.449	41.130	47.688

Fuente: LANBIDE

Tasa de paro en la CAE, Gipuzkoa y Hondarribia	**2012**
CAE	16,0%
Gipuzkoa	14,1%
Hondarribia	**12,3%**

Fuente: LANBIDE., en base a la última adecuación de metodología de cálculo de la población activa a 2012.

Según sexo de la población, el 56% de las personas desempleadas en Hondarribia son mujeres. Por otro lado, si se atiende a la edad, el 51% de la población parada corresponde a personas comprendidas entre los 25 y de 44 años.

Desempleo en Hondarribia, según sexo y edad **2012**

Fuente: LANBIDE

Por nivel académico, en 2012 la mitad de las personas desempleadas cuenta con estudios secundarios, concretamente el 55%. Asimismo, el 16% de los desempleados de Hondarribia dispone de estudios universitarios, el 15% dispone de estudios de formación profesional de grado superior.

Desempleo en Hondarribia, según nivel académico **2012**

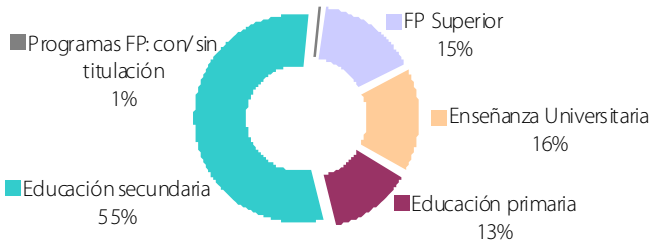

Fuente: LANBIDE

De las 958 personas desempleadas de Hondarribia, el 75% corresponden al sector servicios. El sector industrial concentra, por su parte, el 13% de los desempleados registrados en 2012.

Desempleo en Hondarribia, según actividad económica **2012**

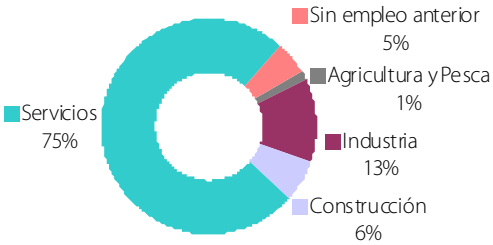

Fuente: LANBIDE

Por grupos profesionales, el 24% de las personas desempleadas pertenecen al grupo de los trabajadores de servicio de restauración, vendedores, etc. Le siguen los puestos de técnicos profesiones científicas e intelectuales (18%) y el grupo de técnicos y profesionales de apoyo (15%).

Desempleo en Hondarribia, según grupo profesional **2012**

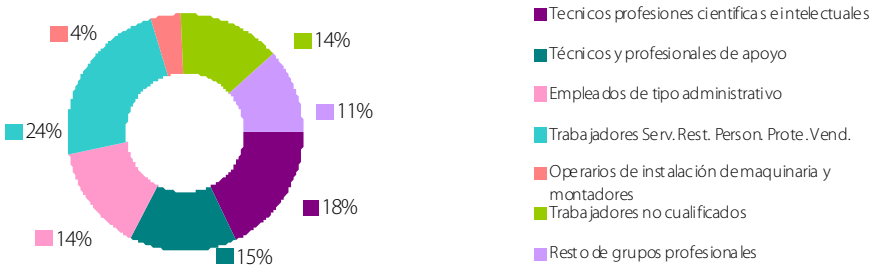

Fuente: LANBIDE

Se concluye, por tanto, que el perfil de la persona desempleada en Hondarribia en 2012 es mujer, con una edad comprendida entre los 25 y 44 años, con un nivel académico no superior a estudios secundarios. Pertenece al grupo profesional de Trabajadores Serv. Rest. Person. Prote. Vend. y se circunscribe en el sector servicios.

Perfil de la persona desempleada en Hondarribia	**2012**
Sexo	Mujer (56%)
Edad	De 25 a 44 (51%)
Nivel académico	Educación secundaria (55%)
Sector de actividad	Servicios (75%)
Grupo profesional	Trabajadores servicio de restauración, vendedores, etc. (24%)

Fuente: LANBIDE

3. Agricultura, pesca y ganadería

Según los últimos datos disponibles a nivel municipal, correspondientes al año 2008 según el Eustat, la representatividad del sector primario en el valor añadido bruto generado en Hondarribia es del 4,6%.

3.1. Agricultura

Según el registro de explotaciones agrarias de la Diputación Foral de Gipuzkoa, el 24% de la superficie total declarada se ubica en Hondarribia.

Superficie total declarada en Hondarribia

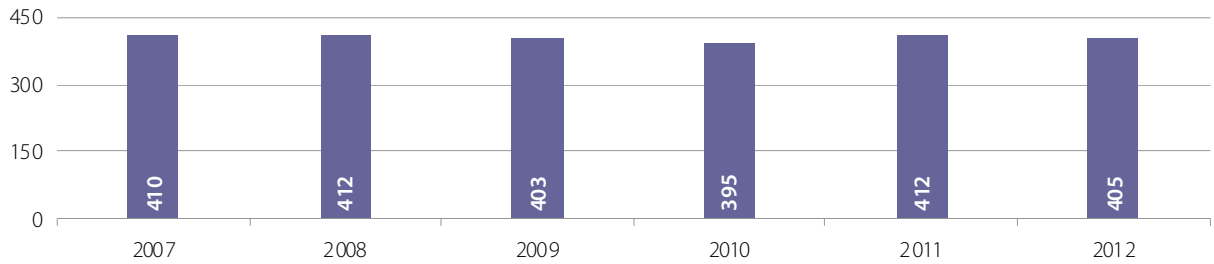

Fuente: Diputación Foral de Gipuzkoa

En Hondarribia la superficie agraria supera ampliamente a la forestal (63% y 27%, respectivamente).

Por otra parte, el número de explotaciones registradas en 2012 fue de 185. Con todo, el tamaño medio de dichas explotaciones es de 1,4 hectáreas.

Explotaciones en Hondarribia: número y tamaño

	2008	2009	2010	2011	2012
Número de explotaciones	171	173	174	181	185
Tamaño medio (Has.)	1,5	1,5	1,4	1,4	1,4

Fuente: Diputación Foral de Gipuzkoa

3.2. Pesca

En 2012 la flota pesquera de Hondarribia la componen 25 embarcaciones. De éstas, 15 (60%) se dedican a la pesca artesanal y 10 (40%) a la pesca de superficie.

La pesca artesanal emplea artes como el palangre, nasas o el pintxo para la pesca de merluza, mediana-pescadilla, txitxarro, etc. Su actividad se desarrolla todo el año, salvo en marzo y abril que se dedican a la pesca del verdel y en verano al bonito. La pesca de superficie, sin embargo, emplea artes de cerco y túnidos con cebo vivo principalmente, pescando especies como la anchoa (de marzo a junio) y los túnidos (de junio a noviembre).

Embarcaciones, por tipo de pesca (nº de embarcaciones)

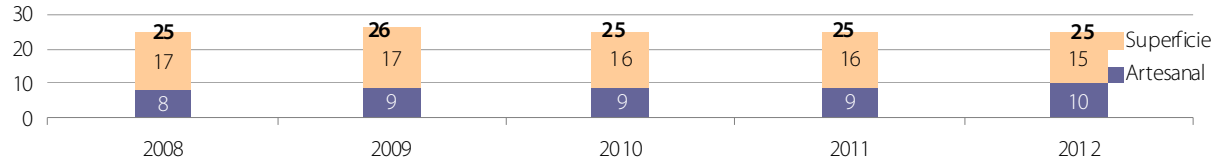

Fuente: Cofradía de Mareantes de San Pedro de Hondarribia

El conjunto de la flota de Hondarribia está compuesta por un total de 273 tripulantes, de los cuales un total de 228 (83%) se dedican a la pesca de superficie y 45 (17%) a la pesca artesanal. Se observa, en relación al año anterior un ligero descenso en el número de tripulantes.

Tripulantes, por tipo de pesca (nº de tripulantes)

	2008	2009	2010	2011	2012
Artesanal	41	43	43	43	45
Superficie	250	252	239	237	228
Total	**291**	**295**	**282**	**280**	**273**

Fuente: Cofradía de Mareantes de San Pedro de Hondarribia

La antigüedad media de las embarcaciones de la flota hondarribiarra, según los últimos datos disponibles, es de 15 años. En el caso de las embarcaciones dedicadas a la pesca artesanal, se trata de una flota más renovada, con una media de antigüedad cercana a los 12 años. Por su parte, las embarcaciones preparadas para la pesca de superficie alcanzan los 17 años, como media.

Producción pesquera

La campaña de capturas del año 2012 ascendió a 9.597 toneladas, generando una recaudación superior a los 14,5 millones. En comparación con la campaña de 2011, tanto el volumen capturado como la recaudación han aumentado en un 52% y 44% respectivamente.

Capturas de la flota pesquera de Hondarribia, volumen y recaudación

	2008	2009	2010	2011	2012
Volumen (Tn.)	9.495	9.686	8.326	6.299	9.597
Recaudación (€)	10.254.142	8.541.617	9.868.140	10.262.187	14.755.858

Fuente: Cofradía de Mareantes de San Pedro de Hondarribia

Por especies, la sardina ha sido la especie más capturada en el transcurso de la campaña 2012, representando el 38% del total de capturas realizadas por la flota hondarribiarra. Le siguen el bonito (18%), la anchoa (17%) y el verdel (14%).

Especies más capturadas por la flota pesquera de Hondarribia **2012**

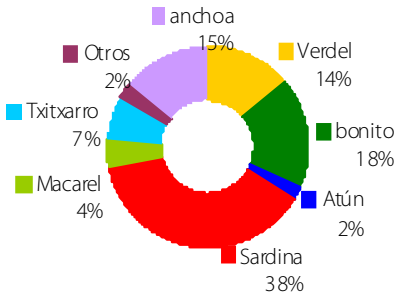

Fuente: Diputación Foral de Gipuzkoa

3.3. Ganadería

La cabaña ganadera en Hondarribia, según el censo de la Diputación Foral de Gipuzkoa, asciende, en 2012, a 1.946 cabezas de ganado; lo que representa un descenso del 9% respecto al censo del año anterior.

Cabezas de ganado en Hondarribia

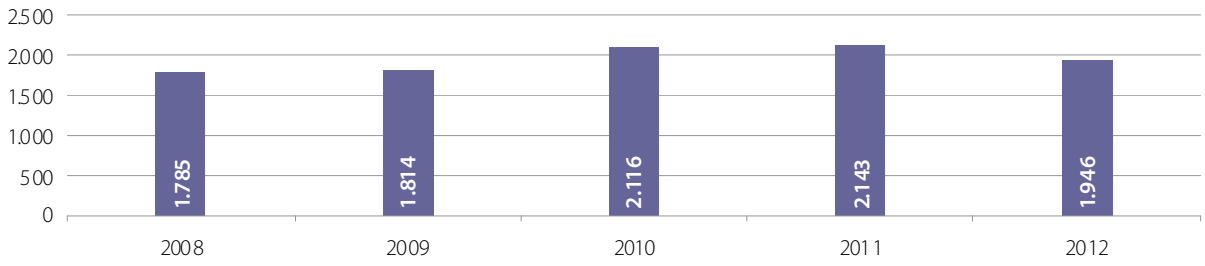

Fuente: Diputación Foral de Gipuzkoa

Del conjunto del ganado registrado en la comarca, el 59% corresponde a ovino y el 27% es ganado bovino.

Cabezas de ganado en Hondarribia, según tipo **2012**

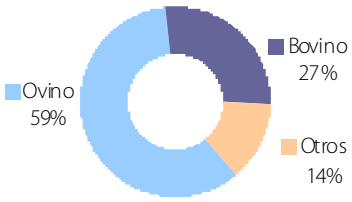

Fuente: Diputación Foral de Gipuzkoa

4. Industria y Construcción

TEJIDO EMPRESARIAL

Establecimientos por rama de actividad: 1.253

Agricultura, ganadería y pesca: 6%	Industria: 3,5%	Construcción: 13,5%	Servicios: 77%

Empleo por rama de actividad: 4.384

Agricultura, ganadería y pesca: 9,5%	Industria: 3.5%	Construcción: 6%	Servicios: 81%

Fuente: Eustat

4.1. Industria

Caracterización del sector industrial

En el año 2012, Hondarribia acoge el 10,6% de los establecimientos del sector industrial existentes en la comarca, lo que representa el 3,8% de los trabajadores empleados en este sector.

Establecimientos industriales, por rama de actividad **2012**

	Hondarribia		Bajo Bidasoa	
	Establec.	**Empleo**	**Establec.**	**Empleo**
Alimentación, bebidas y tabaco	4	28	34	584
Textil, confección, cuero y calzado	1	1	25	78
Madera y corcho	1	1	23	100
Papel	-	-	3	46
Artes gráficas y reproducción de soportes grabados	3	9	34	106
Industria química	-	-	5	26
Caucho y plásticos	1	1	25	367
Otros productos minerales no metálicos	1	5	12	46
Productos metálicos excepto maquinaria y equipo	5	9	110	1340
Productos informáticos, electrónicos y ópticos	-	-	10	225
Material y equipo eléctrico	1	2	10	99
Maquinaria y equipo n.c.o.p.	2	4	21	210
Vehículos de motor, remolques y semirremolques	-	-	4	94
Material de transporte	2	5	6	342
Muebles y otros industrias manufactureras	5	32	44	182
Reparación e instalación de maquinaria y equipo	15	44	35	80
Suministro de energía eléctrica, gas, vapor y aire acondicionado	2	2	5	15
Captación, depuración y distribución de agua	1	14	4	85
Recogida y tratamiento de aguas residuales	1	1	12	75
Total establecimientos industriales	**45**	**158**	**422**	**4.100**

Fuente: Eustat

Por ramas de actividad, la metalurgia y productos metálicos, así como las manufactureras diversas son las más frecuentes, concretamente el 11% de los establecimientos y el 6% y 20% respectivamente del empleo sectorial.

Le siguen, en número de establecimientos la rama de actividades relacionadas con la alimentación, la bebida y el tabaco (9%) y 18% de empleo sectorial.

Establecimientos industriales y empleo asociado en Hondarribia **2012**

Establecimientos **Empleo**

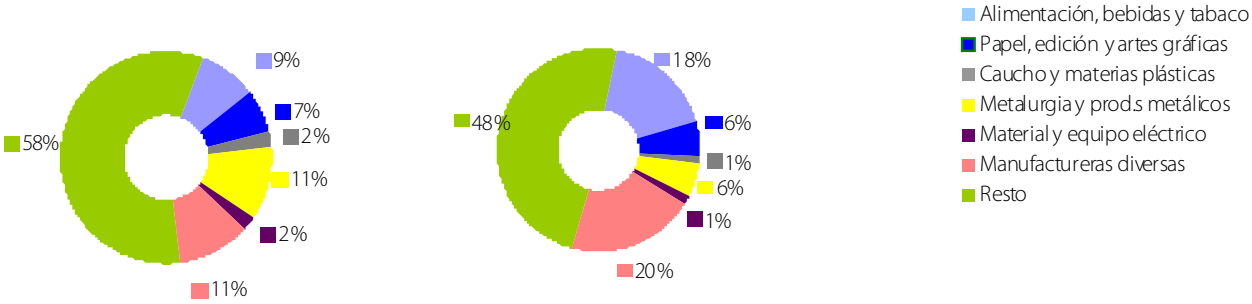

Fuente: Eustat

Suelo industrial

Desarrollos industriales en Hondarribia

A continuación se muestra la relación de los principales desarrollos industriales de Hondarribia:

Desarrollos industriales ubicados en Hondarribia **2012**

	Superficie Bruta m²	Superficie construida m²
Hondarribia		
· Zubieta	450.000	143.525
· Txiplao	18.626	7.400
· Eskapatxulo (Amute)	53.508	n.d.

Fuente: Ayuntamiento de Hondarribia, Bidasoa activa

4.2. Construcción

En el año 2012 el número de establecimientos del sector de la construcción en Hondarribia asciende a 169, empleando a 272 personas. Esto supone un tamaño medio de los establecimientos no superior a los 2 trabajadores (en concreto 1,6 trabajadores/establecimiento).

Establecimientos del sector de la construcción en Hondarribia (2012) (nº de establecimientos y personas empleadas)

	Hondarribia		Bajo Bidasoa	
	Establec.	Empleo	Establec.	Empleo
Construcción	169	272	1.145	1.847

Fuente: Eustat

5. Comercio

5.1. Oferta comercial

Establecimientos comerciales

En el año 2012 el número de establecimientos comerciales minoristas en Hondarribia contabilizados es de 159, lo que supone un aumento del 4% respecto a la cifra de 2011.

Establecimientos comerciales en Hondarribia, por rama de actividad		2012
	Hondarribia	**Bajo Bidasoa**
Alimentación, bebidas y tabaco	**44**	**333**
Frutas, verduras y hortalizas	1	11
Carne, huevos, aves, caza…	6	65
Pescado y marisco	7	33
Pan y pastelería, confitería	11	86
Vinos y bebidas	0	8
Tabacos	5	24
Otros	14	106
Comercio de autoservicio (hasta 120 m²)	**0**	**14**
Comercio de superservicio (120-399 m²)	**3**	**13**
Supermercado (400-2.500 m²)	**2**	**8**
Textil, confección, calzado y cuero	**34**	**250**
Tejidos por m., text. para el hogar, alfom.	2	22
Prendas exteriores de vestir	21	139
Camisería, lencería y acces. del vestido	2	13
Mercería	4	29
Calzado, marroqu., art. de viaje, peletería	5	47
Farmacia, droguería, perfumería	**14**	**76**
Farmacia	7	29
Droguería, perfumería y belleza	7	47
Equipamiento del hogar	**16**	**154**
Muebles (excepto oficina)	8	40
Apar. elect., electro. y electrodomésticos	1	43
Menaje, ferretería, cerámica y vidrio	6	35
Otros	1	36
Libros, periódicos, papelería	**8**	**55**
Vehículos, motocicl., bicicletas y acces.	**11**	**59**
Otro comercio al por menor	**27**	**233**
Combustibles	6	26
Muebles de oficina, equipos de oficina	0	16
Apar. médicos, ortoped., ópticos y fotogr.	4	25
Joyería, relojería, platería	3	27
Juguetes y artículos de deporte	3	33
Semillas, abonos, flores, pequ. animales	2	19
Otros	9	87
Total Comercio Minorista	**159**	**1.195**

Fuente: Diputación Foral de Gipuzkoa y Elaboración Bidasoa activa

Por ramas de actividad, destacan los establecimientos de bienes cotidianos, esto es, alimentación, bebidas y tabaco (28% del total de establecimientos). Les siguen, por orden de importancia, los establecimientos de bienes ocasionales como los productos textiles, confección, calzado y cuero (21%) y los comercios de equipamiento del hogar 10%. Las farmacias, droguerías y perfumerías, representan el 9%, al igual que los establecimientos de venta y reparación de vehículos, motocicletas, etc., mientras que la venta de libros, periódicos y papelería representa un 5%.

Comercio minorista en Hondarribia, por rama de actividad (2012) (% establecimientos)

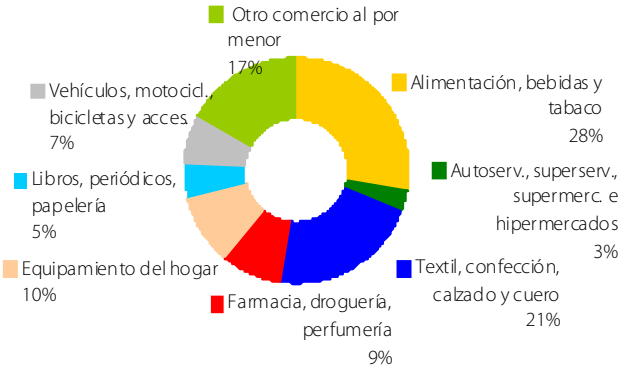

Fuente: Diputación Foral de Gipuzkoa y Elaboración Bidasoa activa

Establecimientos comerciales en Hondarribia

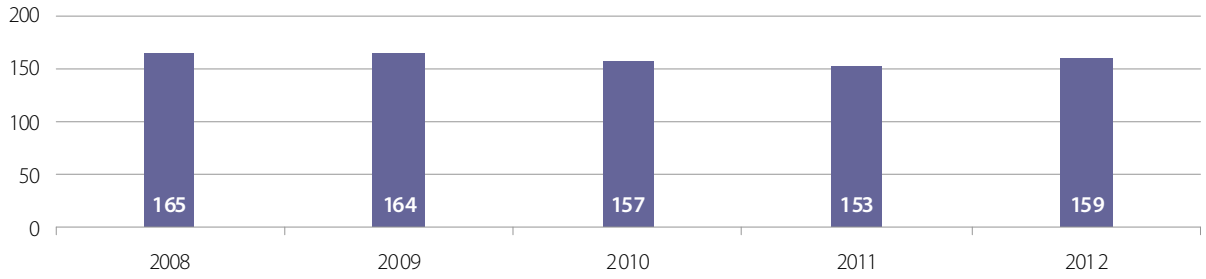

Fuente: Diputación Foral de Gipuzkoa

El comercio mayorista, por su parte, lo conforman un total de 68 establecimientos, un 48% mas que la cifra de 2011 y supone el 16% del conjunto de los establecimientos comerciales mayoristas.

Establecimientos comerciales mayoristas en Hondarribia, por rama de actividad **2012**

	Hondarribia	Bajo Bidasoa
Mat. primas agra., prods. aliment., bebid. y tabac.	35	153
Textiles, confección, calzado y arts. de cuero	5	19
Pdtos. farmaceut. perfum. y para el mant. y función del hogar	2	20
Articulos de consumo duradero	6	64
Pdtos. interindustrial de la mineria quimica	1	9
Otro comercio al por mayor interindustrial	10	81
Otro comercio al por mayor	9	71
Total Comercio Mayorista	**68**	**417**

Fuente: Diputación Foral de Gipuzkoa

Por grandes ramas de actividad, destacan los establecimientos dedicados a la comercialización de materias primas agrarias, productos de alimentación, bebidas y tabaco (52%), y los artículos de comercio al por mayor interindustrial (15%). Los artículos de consumo duradero aglutinan el 9%, y 7% la venta de textiles, confección, calzado y artículos de cuero. La venta de productos farmacéuticos y de perfumería al por mayor aglutinan el 3%. Finalmente, los productos interindustriales de la minería química, por su parte representan el 1% de los establecimientos mayoristas ubicados en Hondarribia.

Comercio mayorista en Hondarribia, por rama de actividad **2012**

Fuente: Diputación Foral de Gipuzkoa y Elaboración Bidasoa activa

Densidad comercial

La densidad comercial definida como el número de establecimientos de comercio minorista por cada 1.000 habitantes, permite apreciar las diferencias existentes entre los modelos comerciales de las distintas ciudades. En el caso de Hondarribia, para una población total de 16.825 habitantes, la densidad comercial supone 9,61 comercios por cada 1.000 habitantes.

Por grandes sectores, los establecimientos dedicados a la comercialización de productos de alimentación son los que cuentan con mayor presencia en Hondarribia (2,96 establec.). En el caso de los establecimientos de textil, confección, calzado y cuero, la densidad comercial en este tipo de establecimiento no alcanza en Hondarribia los 2 establecimientos por cada 1.000 habitantes.

Densidad comercial, por grandes ramas de actividad **2012**

	Hondarribia	Bajo Bidasoa
Alimentación	2,96	4,72
Textil, confección, calzado y cuero	2,06	3,21
Farmacia, droguería y perfumería	0,85	0,98
Muebles y demás equipamiento del hogar	0,97	1,98
Vehículos y accesorios	0,67	0,76
Otro comercio al por menor	2,12	3,70
Total	**9,61**	**15,34**

Fuente: Diputación Foral de Gipuzkoa, Ayuntamiento de Hondarribia

Asociacionismo comercial

HIGER

La Asociación de Empresarios de Servicios de Hondarribia se constituyó en el año 1992 con el objetivo de examinar la situación del sector y con objeto de instaurar una organización que potenciara y estructurara el sector terciario de Hondarribia y con el propósito de velar por los intereses de sus componentes y para representar y hacer llegar al Ayuntamiento y demás instituciones y organismos los intereses, aspiraciones y opiniones de este sector económico.

Desde su constitución, la asociación ha experimentado diversos cambios y etapas y con el paso del tiempo, la actividad de la Asociación ha ido en disminución. Sin embargo, tras la elaboración del Plan de Revitalización Comercial en junio de 2008, se ha abierto un nuevo ciclo donde se espera dar un nuevo giro a HIGER y al sector comercial de Hondarribia. Actualmente cuenta con 34 asociados.

Principales actividades desarrolladas a lo largo del año 2012:

- Campaña de promoción de la Asociación Higer
- Campaña Navidad, Feria del Stockage
- Edición de folletos y Carteles del sorteo y regalos de Navidad
- Tarjeta Hondarribia

5.2. Desarrollo de estrategias de cooperación comercial

Un año más, se ha procedido a la firma de sendos Planes de Actuaciones Anuales enmarcados en los respectivos Acuerdos Marco de colaboración entre Bidasoa activa, el Ayuntamiento y la Asociación de Comerciantes HIGER, para impulsar el comercio dentro de Hondarribia.

Mediante estos acuerdos, las instituciones firmantes se comprometen a la colaboración público-privada para mejorar la competitividad de las empresas comerciales y a dinamizar el comercio urbano de su ciudad. De esta manera, con carácter anual, se establecen los Planes de actuación o relanzamiento comercial, que recogen algunas de las acciones contempladas en los Planes Especiales de Revitalización Comercial (PERCOs).

Hondarribia

A lo largo de 2012, el Acuerdo para el desarrollo de estrategias de cooperación comercial y su fórmula de colaboración público-privada ha propiciado integrar y coordinar las actividades y los esfuerzos para trabajar en mejorar el sector comercial y su dinámica para ir construyendo una imagen de ciudad atractiva para las compras.

La Asociación de comerciantes Higer, que actualmente cuenta con 34 asociados, continúa en el proceso de captación de los comerciantes y en el desarrollo de actividades tendentes a dinamizar el sector.

Este año, además de las campañas de fidelización que vienen siendo habituales, tales como la feria de stockaje, la campaña de Navidad y el sorteo de vales cabe destacar los esfuerzos para dar a conocer la "tarjeta Hondarribia", que permitirá a los establecimientos de Hondarribia ser más competitivos y mejorar su posicionamiento respecto a los grandes formatos comerciales.

En cuanto a las actuaciones de urbanismo comercial dirigidos a la creación y ganancia de espacios para aumentar el atractivo de las zonas comerciales, indicar que los trabajos del Proyecto de Reurbanización de PORTUA AUZOA concernientes a la transformación de la calles Matxin de Artzu y Bernat Etxepare finalizaron dando paso a la reurbanización de la calle Zuloaga e Itsasargi.

Por otro lado, Bidasoa activa a través del observatorio de Comercio de ERABAT, ha continuado con la edición de los boletines trimestrales e informes del sector, y con la prestación del servicio de atención al comercio y asistencia técnica. En este sentido, se ha informado sobre las ayudas para el comercio así como sobre los procesos de mejora de la competitividad a través de mecanismos de reconocimiento y certificación como es el Programa Kalidenda en colaboración con la Cámara de Gipuzkoa, siendo este año seis el número de establecimientos que han obtenido este certificado.

Asimismo, se han organizado el taller de capacitación "Marketing de guerrilla" dirigida al sector comercial concretamente a la que asistieron numerosos comercios de Hondarribia.

En el taller anterior se difundió el programa e-commerce, herramienta que ponía a disposición de los comercios un servicio especializado de asesoramiento para el desarrollo e implementación de estrategias de modelo electrónico acorde a sus necesidades

Este año se ha desarrollado un proyecto piloto denominado Bidasoa Lab, en el que comercios y creativos han colaborado con el objetivo fomentar la innovación en sus negocios.

Otra experiencia piloto ha consistido en el Domingo de Comercio de Puertas Abiertas coincidiendo con el concurso de pintxos medievales.

Por último, indicar que la candidatura de DONE PEDRO DELICATESSEN presentada a los premios anuales organizados por la Cámara de Comercio de Gipuzkoa obtuvo el premio a la categoría "Diseño en el punto de venta".

6. Turismo

6.1. Sector de alojamiento

Establecimientos y plazas de alojamiento

El municipio de Hondarribia dispone, en 2012, de 29 establecimientos de alojamiento. La capacidad de estos establecimientos alcanza, a finales de 2012, la cifra de 1.545 plazas.

Dentro de la Comarca del Bajo Bidasoa representa el 59% de los establecimientos de alojamiento localizados. Por otra parte, en lo que a disponibilidad de plazas de alojamiento se refiere, el 62% corresponde a establecimientos ubicados en Hondarribia.

De la desagregación de los establecimientos de alojamiento en base a los criterios actuales de clasificación definidos por el Gobierno Vasco, se concluye que los hoteles son el tipo de establecimiento de alojamiento más numeroso en Hondarribia, concretamente el 27%, les siguen los agroturismos y casas rurales representando el 41% del total de los establecimientos.

Establecimientos y plazas de alojamiento ofertadas en Hondarribia **2012**

	Hondarribia		Bajo Bidasoa	
	Establec.	**Plazas**	**Establec.**	**Plazas**
▪ Hoteles	8	347	14	969
▪ Hostales	2	19	9	215
▪ Agroturismos	6	58	8	76
▪ Casas rurales	6	67	9	99
▪ Aloj. extra-hotelero	1	10	1	10
▪ Apartamentos	2	60	2	60
▪ Campings	2	790	2	790
▪ Albergues	2	194	4	280
Total Alojamiento	**29**	**1.545**	**49**	**2.499**

Fuente: Bidasoa Turismo

Tal y como se ha comentado con anterioridad, el número total de plazas de alojamiento en Hondarribia asciende a 1.545 de las cuales el 51% se encuentran ubicadas en los campings. El resto de plazas de alojamiento se distribuyen principalmente entre los hoteles, los albergues, los agroturismos y las casas rurales.

Plazas de alojamiento ofertadas en Hondarribia **2012**

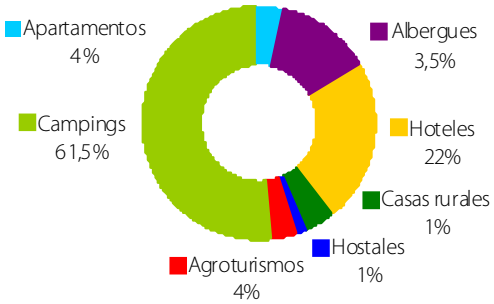

Fuente: Bidasoa Turismo

Ocupación hotelera y media de pernoctaciones

En el año 2012 la ocupación hotelera en Hondarribia registró una media anual de ocupación de 58,1%.

Ocupación hotelera en Hondarribia

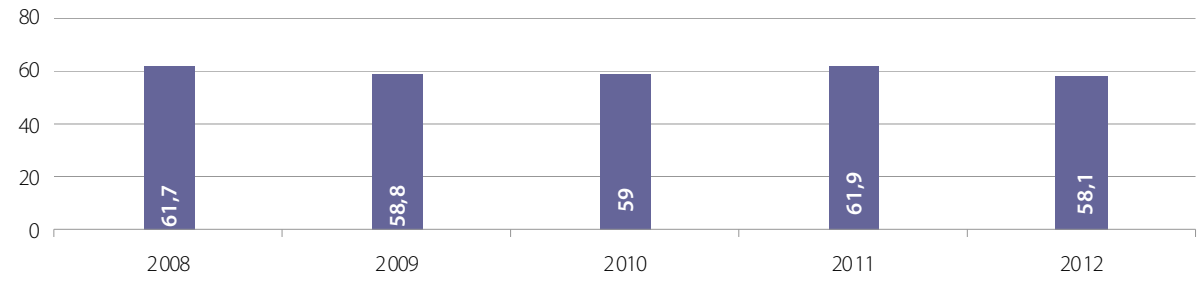

Fuente: Bidasoa Turismo

Por meses, lógicamente destaca la época estival (junio, julio, agosto y septiembre), donde se han registrado las tasas de ocupación más altas del año. Mención especial merece el mes de agosto, en el que se alcanzó un grado de ocupación cercano al 89%.

Ocupación hotelera en Hondarribia, según mes **2012**

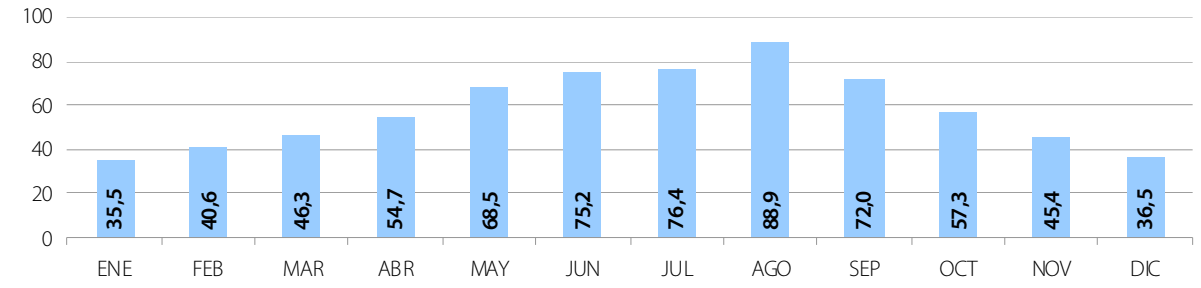

Fuente: Bidasoa Turismo

La media de pernoctación de los visitantes en 2012 en los establecimientos hoteleros de Hondarribia ha sido de 1,69 días, cifra ligeramente inferior a la del año 2011.

Pernoctaciones en Hondarribia

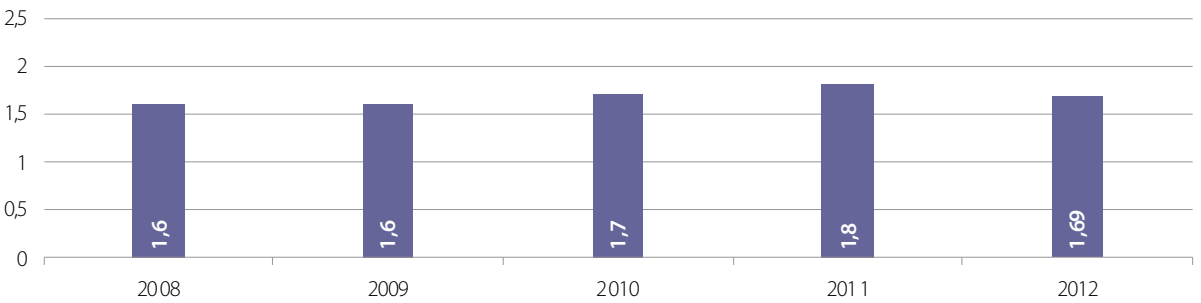

Fuente: Bidasoa Turismo

Por meses, la época estival es, además de donde se registran las tasas de ocupación más altas del año, en la que mayor número de días pernocta la población visitante. Así, mientras la media anual de pernoctación en 2012 se sitúa en 1,7 días, en el mes de agosto ésta aumentó hasta los 2,5 días.

Pernoctaciones en Hondarribia, según mes **2012**

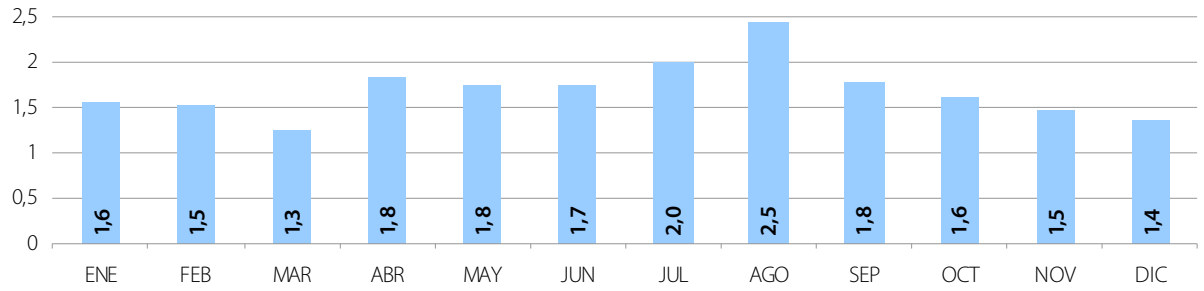

Fuente: Bidasoa Turismo

Procedencia de la clientela

La clientela de los establecimientos de alojamiento de Hondarribia procede principalmente, según datos correspondientes a 2012, al resto del Estado (56,73%). El 43,28% restante, sin embargo, tiene su origen en países extranjeros.

Procedencia de la clientela en Hondarribia, según mes **2012**

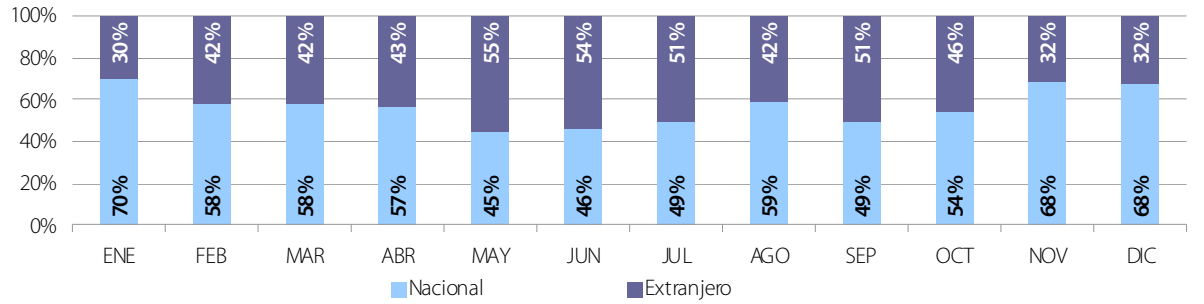

Fuente: Bidasoa Turismo

6.2. Sector de Hostelería y Restauración

Establecimientos de hostelería y restauración

El número de establecimientos de hostelería en Hondarribia en el año 2012 asciende a 127, de los cuales el 48% son bares, el 43% restaurantes y el 9% cafeterías.
En Hondarribia, se ubican el 25% de los establecimientos de hostelería del Bajo Bidasoa.

Establecimientos de hostelería en Hondarribia **2012**

	Hondarribia		Bajo Bidasoa	
	Nº	%	Nº	%
Bares	61	48	332	66,3
Cafeterías	11	8,7	36	7,2
Restaurantes	55	43,3	133	26,5
Total Hostelería	**127**	**100,0**	**501**	**100,0**

Fuente: Diputación Foral de Gipuzkoa

7. Transporte e infraestructuras

7.1. Transporte de viajeros

Parque de vehículos y aparcamientos

Parque de vehículos

En 2012, el parque de vehículos de Hondarribia alcanza los 11.606, lo que equivale al 22,6% del parque de vehículos dado de alta en la comarca del Bajo Bidasoa.
Por tipo de vehículo, los turismos son el grupo más numeroso, concretamente el 71,8% del conjunto del parque móvil registrado en la comarca en 2012. Le siguen los ciclomotores y motocicletas, que representan el 22,7% del conjunto del parque móvil de Hondarribia.

Parque de vehículos en Hondarribia

	2008	2009	2010	2011	2012
Turismos	8.145	7.869	7.950	8.279	8.341
Autobuses	11	10	8	44	44
Camiones	292	293	299	329	333
Ciclomotores y motocicl.	2.510	2.471	2.466	2.619	2.632
Otros	253	250	216	266	256
Total vehículos	**11.211**	**10.893**	**10.939**	**11.537**	**11.606**

Fuente: Ayuntamiento de Hondarribia y Dirección General de Tráfico

Aparcamientos

El continuo aumento del parque móvil, hace del tráfico y del aparcamiento un problema cada vez mayor en Hondarribia. Como medidas para solventar o al menos, aliviar, dichas problemáticas desde ambos Ayuntamientos se están impulsando medidas correctoras en materia de tráfico, así como modificaciones y restricciones de acceso en algunos viales.

Otra de las actuaciones que persigue un mayor ordenamiento del aparcamiento de vehículos en la comarca es la puesta en marcha de nuevas zonas de estacionamiento regulado, o sistema OTA como comúnmente se le denomina.
También existen en la comarca parkings de pago que contribuyen a aliviar, en cierta manera, el problema de estacionamiento de los vehículos. En concreto, en Hondarribia existen 1.428 plazas en parkings de pago.

Parkings y plazas de aparcamiento en Hondarribia **2012**

	Nº de plazas	% s/ total municipio
Hondarribia	**1.428**	**34,6**
· Benta Zaharra	207	7,1
· Playa	1.221	42,0
Total Bajo Bidasoa	**4.127**	**100,0**

Fuente: Ayuntamiento de Hondarribia

Transporte de viajeros

Líneas de autobús

Existen 12 líneas de servicio de transporte público urbano e interurbano que conectan entre Irun y Hondarribia, así como ambos municipios con otras localidades de alrededor (Hendaia, Oiartzun, Errenteria, Pasaia, Lezo o Donostia).

A lo largo del año 2012 el número de viajeros que han utilizado el servicio de autobús entre los municipios de la comarca ha sido de 902.735 (línea Irun-Hondarribia). En cuanto al número de pasajeros que utilizaron alguna de las distintas líneas de autobús entre la comarca y la capital donostiarra (N-I, AP8, UPV y nocturno) fue de 881.237 personas.

Transporte urbano e interurbano en Hondarribia **2012**

	Nº de viajeros	%
Hondarribia – Donostia	881.237	47,3
Hondarribia – hospital – CCTxingudi	76.553	4,1
Hondarribia – Irun	902.735	48,5
Hondarribia – Anoeta	2.548	0,1
Total	**1.863.073**	**100,0**

Fuente: AUIF y Ekialdebus

Línea marítima Hendaia-Hondarribia

Durante el año 2012 la conexión marítima entre los municipios de Hondarribia y Hendaia ha contabilizado un total de 190.000 pasajeros.

Aeropuerto de San Sebastián-Hondarribia

El tráfico de aeronaves registrado en 2012 ha sido de 9.016 operaciones, y el volumen de pasajeros que han utilizado el aeropuerto durante el año ha sido de 261.581, lo que representa un 5,4% más que en el 2011. Por el contrario, el volumen de carga ha aumentado en el último año en un 9%.

Aeropuerto de San Sebastián-Hondarribia (nº de operaciones, viajeros y volumen de carga)

	2008	2009	2010	2011	2012
Operaciones	12.282	9.744	9.576	9.562	9.016
Pasajeros	403.221	314.262	286.035	248.054	261.581
Carga (Tn.)	63	31	17	32	35

Fuente: AENA

Empresas de transporte de mercancías

El número de empresas de transporte de mercancías por carretera ubicadas en Hondarribia es de 44. De estas empresas el 34% opera con vehículos ligeros y el 66% lo hace con vehículos pesados.

Empresas de transporte por carretera ubicadas en Hondarribia, según tipo de vehículos (nº de empresas)

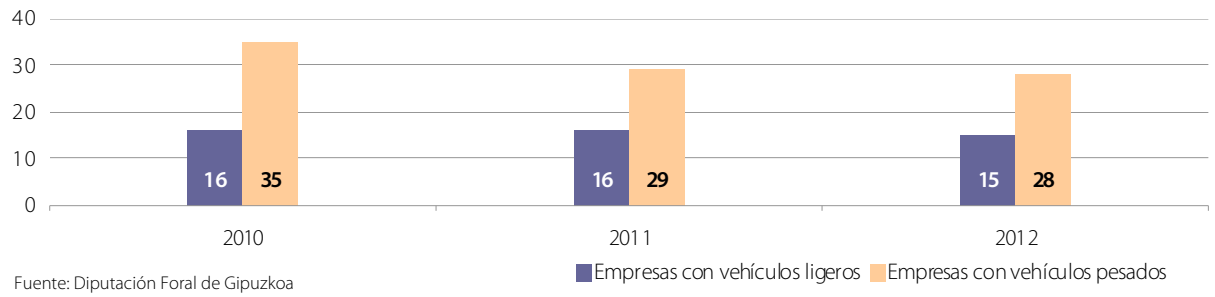

Fuente: Diputación Foral de Gipuzkoa

Del total de empresas de transporte de mercancías por carretera que operan en la comarca, Hondarribia acoge el 13% de las empresas del sector.

Por otra parte, casi tres de cada cuatro empresas de transporte ligero ubicadas en la comarca disponen de un único camión, lo que constata que se trata, el del transporte por carretera con vehículos ligeros, de un sub-sector muy atomizado, en el que operan gran número de trabajadores en régimen de autónomo o en pequeñas empresas.

Empresas de transporte de mercancías por carretera con vehículos ligeros en Hondarribia				2012
	Hondarribia		Bajo Bidasoa	
	Empresas	Camiones	Empresas	Camiones
1 camión	9	9	84	84
De 2 a 5 camiones	6	19	21	63
De 6 a 10 camiones	-	-	-	-
Más de 10 camiones	-	-	4	108
Total	**15**	**28**	**109**	**255**

Fuente: Diputación Foral de Gipuzkoa

Empresas de transporte de mercancías por carreteras con vehículos pesados en Hondarribia				2012
	Hondarribia		Bajo Bidasoa	
	Empresas	Camiones	Empresas	Camiones
1 camión	20	20	141	141
De 2 a 5 camiones	8	25	73	217
De 6 a 10 camiones	1	6	22	153
Más de 10 camiones	-	-	12	320
Total	**29**	**51**	**248**	**831**

Fuente: Diputación Foral de Gipuzkoa

Otras carreteras

Por su ubicación geográfica, la comarca del Bajo Bidasoa acumula un número importante de infraestructuras viarias que, a su vez, soportan un importante tráfico intracomarcal, pero también nacional e internacional.

En Hondarribia, la N-638, que comunica la ciudad con Irun (carretera del Aeropuerto) soportó en el mismo año una intensidad media de 23.708 vehículos al día.

Tránsito de vehículos en las carreteras de Hondarribia						(IMD, Intensidad Media Diaria)
	2007	2008	2009	2010	2011	2012*
· N-638 (Irun-Hondarribia)	28.773	25.339		25.980	25.755	23.708

Fuente: Diputación Foral de Gipuzkoa (*Datos provisionales)

Actuaciones 2011

A lo largo de 2011 se han llevado a cabo en la comarca un gran número de actuaciones en materia de accesos e infraestructuras de comunicaciones, ya sean de carácter anual (mantenimiento y remodelación), como las de construcción de nuevas infraestructuras y accesos.

HONDARRIBIA

Las principales actuaciones municipales llevadas a cabo en el municipio de Hondarribia en el año 2011 han sido las siguientes:

- Ampliación de Itsasetxea.
- Obra de Musika Eskola.
- Se han realizado las Escaleras Mecanicas de Madalengain
- Reurbanización de Portua en su primera fase, calles Almirante Alonso y Perpendiculares
- Urbanización de la Puerta de Santa Maria y plaza de Damarri
- Obra de Ascensor de Jardín de Uranzu-Casco Viejo
- Saneamiento de Patios en Arrantzale Auzoa

8. Otros servicios

8.1. Establecimientos de servicios

En este apartado se analizan todas aquellas otras actividades terciarias no analizadas en apartados anteriores.
Concretamente en el año 2012, en Hondarribia se han contabilizado un total de 920 establecimientos bajo el epígrafe "Otros Servicios", entre los que se encuentran los talleres de reparaciones, las instituciones financieras y de seguros, las agencias de promoción inmobiliaria, los servicios a empresas, la sanidad, la enseñanza, los servicios recreativos y culturales, así como los servicios personales.

Establecimientos de otros servicios, por rama de actividad **2012**

	Hondarribia	Bajo Bidasoa
Talleres de reparaciones	**22**	**168**
▪ Artículos para el hogar	1	20
▪ Vehículos automóviles, bicicletas…	7	94
▪ Otros bienes de consumo	0	0
▪ Maquinaria industrial	7	13
▪ Otras reparaciones	7	41
Instituciones financieras	**10**	**48**
Seguros	**0**	**6**
Auxiliares financieras y de seguros	**22**	**94**
Promoción inmobiliaria	**36**	**140**
Servicios relativos a la propiedad inmobiliaria	**25**	**124**
Servicios a empresas	**199**	**921**
▪ Jurídicos, financieros, contables	28	207
▪ Técnicos (ingeniería, arquitectura, urbanismo)	75	253
▪ Publicidad, relaciones públicas y similares	40	143
▪ Explot. Electrónica por cuenta de terceros	6	48
▪ Estudios de mercado	9	45
▪ Otros servicios (cobro, traducción, rrhh…)	41	225
Alquiler	**228**	**1.209**
▪ Bienes muebles (maqu., autom., bienes consumo…)	16	45
▪ Bienes inmuebles (viviendas, locales…)	212	1.164
Servicios agrícolas, ganaderos y forestales	**31**	**53**
Serv. De limpieza y saneamiento de vías públicas	**12**	**81**
Enseñanza (reglada/no, conducción, idiomas…)	**49**	**224**
Sanidad y servicios veterinarios	**40**	**244**
Asistencia y servicios sociales	**7**	**29**
Servicios recreativos y culturales	**123**	**504**
Servicios personales (lavanderías, peluquerías…)	**35**	**275**
Servicios fotográficos	**5**	**16**
Otros servicios	**50**	**181**
Total Establecimientos Otros Servicios	**920**	**4.397**

Fuente: Diputación Foral de Gipuzkoa

Por grandes ramas de actividad, y excluidas todas aquellas actividades correspondientes al epígrafe "Alquiler de bienes muebles e inmuebles"[1], el 18% de los establecimientos de Hondarribia adscritos a la actividad de "Otros Servicios" prestan servicios recreativos y culturales. El 31% corresponden a servicios a empresas (jurídicos, financieros, contables, técnicos, publicitarios, de relaciones públicas y similares, así como estudios de mercado, etc.), mientras que el 5% desempeñan actividades relacionadas con los servicios personales.

[1] Quedan excluidas las actividades correspondientes al epígrafe "Alquiler de bienes muebles e inmuebles", debido a que todo alquiler de un bien inmueble, tanto para su uso como vivienda o como local de negocio, obliga a darlo de alta en el IAE, independientemente del desempeño de actividad económica alguna en el mismo.

Establecimientos de otros servicios en Hondarribia **2012**

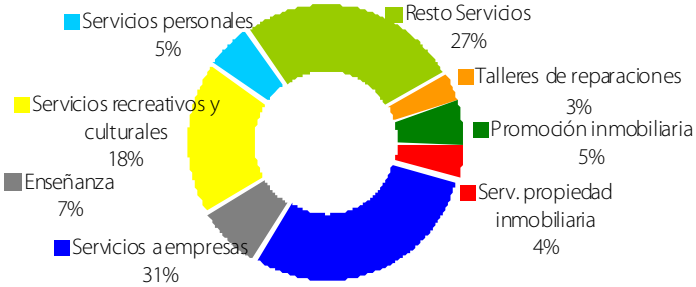

Fuente: Diputación Foral de Gipuzkoa y Bidasoa activa.

9. Equipamientos

9.1. Equipamientos deportivos

Polideportivos municipales

Polideportivo Hondartza

El polideportivo Hondartza tiene una superficie de 10.000 m^2, más las pistas exteriores. Entre sus instalaciones se encuentran 2 piscinas, la pista polideportiva central, 2 canchas de squash, rocódromo, sala para la práctica de cycling, sala de musculación y fitness, 2 salas multiusos, 2 saunas, 2 baños de vapor, 2 jacuzzis, zona solarium, centro médico, sedes sociales de clubes deportivos, sala de reuniones y servicio de cafetería-restaurante.

Además cuenta con pistas exteriores, en concreto, un campo de fútbol 11 de césped artificial, una pista polivalente, 1 cancha para futbito y 1 para baloncesto, 4 pistas de tenis, 4 de paddle, una pista de atletismo de 6 calles y 250 m de cuerda y un campo de fútbol 7 de hierba artificial. El número de abonados a 31 de diciembre de 2012 es de 6.360.

Puerto deportivo de Hondarribia

El puerto está equipado con todos los servicios que puede tener un puerto deportivo: suministro de corriente eléctrica y agua, suministro de combustible, lavadora, duchas y aseos, grúa y "travel-lift", máquinas hidrolimpiadoras, zona de recogida selectiva de residuos y basuras, servicio meteorológico, rampa de varada, pabellones para talleres, Wi-fi, zona de carenado, zona comercial, aparcamientos, etc.

Actualmente el puerto cuenta con 675 plazas de atraque para embarcaciones de hasta 18 metros de eslora que tienen aquí su puerto base, aunque se pueden acoger algunas unidades de mayor eslora. Además el puerto acoge, sobre todo en la temporada estival, a las embarcaciones en tránsito. Esto son las embarcaciones procedentes de otros puertos que recalan en Hondarribia para pasar unos días. Durante la temporada alta del año 2012 el puerto ha acogido a casi 500 embarcaciones en tránsito, con una estancia media de 3,8 días. Además el puerto ha acogido a más de 100 embarcaciones de otros puertos que han estado en Hondarribia para participar en regatas y otros eventos náuticos.

A lo largo del año, el puerto colabora con clubes y asociaciones deportivas en sus actividades, y sirve de base para la organización de regatas de vela ligera y crucero, campeonatos de pesca, fotografía submarina, natación con aletas, etc. El puerto tiene un área de carenado para el mantenimiento de las embarcaciones. Durante el año 2012 casi 2.000 embarcaciones, de este y otros puertos, han utilizado el área de carenado.

9.2. Equipamientos culturales y de ocio

Polvorín de Hondarribia: Centro de Interpretación de la Ciudad Amurallada

El Centro de Interpretación de la Ciudad Amurallada de Hondarribia se encuentra ubicado en el antiguo Almacén de Pólvora, edificio emblemático de Hondarribia, situado en la calle Javier Ugarte y conocido como "El Polvorín".

Con este proyecto se ha pretendido, por una parte, recuperar un edificio importante en la historia de la ciudad amurallada de Hondarribia, como es el Polvorín construido en el siglo XVII, y por otra, dotar a dicho edificio de un uso común para todos los ciudadanos y visitantes a través de la proyección de un audiovisual.

El planteamiento general es ofrecer al visitante una introducción a la visita a la ciudad invitándole a conocerla y exponiendo de forma clara y sencilla las peculiaridades históricas de este espacio. Para lo cual, se ha creado un gran espectáculo audiovisual o diaporama, totalmente integrado en el edificio aplicando las tecnologías más avanzadas y con una puesta en escena impactante, sorprendente y novedosa.

Centro de Interpretación de la ciudad de Hondarribia

El Centro de Interpretación de la ciudad de Hondarribia se ubica en "Arma plaza", en pleno centro del casco histórico de la ciudad.

El centro de interpretación alberga en su planta baja un punto de información turística. En el resto de plantas se ubican el museo y centro de interpretación del pasado, presente y futuro de la ciudad. Para ello, y haciendo uso de las nuevas tecnologías, se ofrece al visitante una información en varios niveles de detalle y profundidad.

Bibliotecas

Zuloaga Etxea

La biblioteca municipal de Hondarribia fue creada en 1986, y tras un periodo corto de tiempo en que se estableció de manera provisional en Itsas-Etxea, finalmente fue trasladada en 1990 al edifico que hoy ocupa: Zuloaga Etxea, en Kale Nagusia, en pleno casco antiguo de Hondarribia.

Además de albergar la biblioteca municipal, archivo, hemeroteca y depósito de la biblioteca, Zuloaga Etxea dispone de un salón de actos con capacidad para 70 personas y una sala de exposiciones, con gran actividad, situadas en la planta baja del edifico.
Por lo que respecta al fondo bibliográfico y la actividad como biblioteca, el volumen de fondos de la biblioteca municipal es de 47.772, el número de socios de la biblioteca alcanza los 7.311 y en el año 2012 se realizaron 27.530 préstamos.

Agradecimientos

- AENA - AEROPUERTO DE SAN SEBASTIÁN-HONDARRIBIA
- AUIF
- AYUNTAMIENTO DE HONDARRIBIA
- COFRADÍA DE MAREANTES DE SAN PEDRO
- DIPUTACIÓN FORAL DE GIPUZKOA
- EKIALDEBUS
- EUSKADIKO KIROL PORTUAK
- HIGER
- INSTITUTO VASCO DE ESTADÍSTICA (EUSTAT)
- JOLASKI
- LANBIDE
- MONDRAGON UNIBERTSITATEA
- UNIVERSIDAD DE DEUSTO
- UNIVERSIDAD DE NAVARRA
- UPV-EHU

Bidasoa activa
Bidasoa bizirik

www.bidasoa-activa.com

Avenida Iparralde s/n · Edificio Kostorbe · 20302 Irun · Gipuzkoa

Bidasoa activa
Bidasoa bizirik